

СОГЛАСОВАНО:

Директор департамента образования
Администрации города

Т.Н. Османкина

24 12 2015г.



УТВЕРЖДАЮ:

Заведующий МБДОУ № 77

«Бусинка»

А.Н. Брызгалова

2015г.



ПАСПОРТ ДОСТУПНОСТИ объекта социальной инфраструктуры (ОСИ)

Муниципального бюджетного дошкольного образовательного учреждения детский сад №77 «Бусинка»

1. Общие сведения об объекте

- 1.1. Наименование (вид) объекта: здание образовательного учреждения
- 1.2. Адрес объекта: 628405, Российская Федерация, Тюменская область, Ханты-Мансийский Автономный округ - Югра, г. Сургут, ул. Геологическая, 13
- 1.3. Сведения о размещении объекта:
- отдельно стоящее здание 2 этажа, 2453,3 кв.м
- наличие прилегающего земельного участка (да, нет); да, 7853,1 кв.м
- 1.4. Год постройки здания 1987, последнего капитального ремонта нет.
- 1.5. Дата предстоящих плановых ремонтных работ: текущего не предусмотрена, капитального: не предусмотрена
- 1.6. Название организации (учреждения), (полное юридическое наименование – согласно Уставу): полное юридическое наименование – согласно Уставу: муниципальное бюджетное дошкольное образовательное учреждение детский сад №77 «Бусинка», краткое наименование: МБДОУ №77 «Бусинка»
- 1.7. Юридический адрес организации (учреждения) 628405, Российская Федерация, Тюменская область, Ханты-Мансийский Автономный округ - Югра, г. Сургут, ул. Геологическая, 13
- 1.8. Основание для пользования объектом (оперативное управление, аренда, собственность) оперативное управление
- 1.9. Форма собственности (государственная, негосударственная) - негосударственная
- 1.10. Территориальная принадлежность (федеральная, региональная, муниципальная) муниципальная
- 1.11. Вышестоящая организация (наименование) департамент образования Администрации города
- 1.12. Адрес вышестоящей организации, другие координаты 628400, Российская Федерация, Тюменская область, Ханты-Мансийский Автономный округ - Югра, г. Сургут, ул. Гагарина, 11

2. Характеристика деятельности организации на объекте

(по обслуживанию населения)

2.1 Сфера деятельности (здравоохранение, образование, социальная защита, физическая культура и спорт, культура, связь и информация, транспорт, жилой фонд, потребительский рынок и сфера услуг, другое)

образование

2.2 Виды оказываемых услуг: образовательные

2.3 Форма оказания услуг: (на объекте, с длительным пребыванием, в т.ч. проживанием, на дому, дистанционно) на объекте

2.4 Категории обслуживаемого населения по возрасту: (дети, взрослые трудоспособного возраста, пожилые; все возрастные категории) дети

2.5 Категории обслуживаемых инвалидов: инвалидов нет

2.6 Плановая мощность: посещаемость (количество обслуживаемых в день), вместимость, пропускная способность 261 человека

2.7 Участие в исполнении ИПР инвалида, ребенка-инвалида (да, нет) да

3. Состояние доступности объекта

3.1 Путь следования к объекту пассажирским транспортом

(описать маршрут движения с использованием пассажирского транспорта)

Маршрут до объекта пассажирским транспортом может осуществляться в 4-х направлениях, вблизи объекта располагаются:

- остановка магазин «Москва», с расстоянием до объекта с нечётной стороны пр. Комсомольский - 250 м. и наименованием маршрутов № 4, № 5, № 5а, №11, №19, № 45, № 47, №52, №110 (сезонный), №111 (сезонный), №116 (сезонный), №20 (м/т), №31 (м/т), №42 (м/т временно), № 53(м/т), №69 (м/т), №95 (м/т), Аура 2(м/т);

- остановка магазин «Москва», с расстоянием до объекта с чётной стороны пр. Комсомольский – 376 м. и наименованием маршрутов № 47, №52, №116 (сезонный), №12 (м/т), №20 (м/т), №24 (м/т), № 31(м/т), №33 (м/т), №40 (м/т);

- остановка торговый центр «Славянский» с чётной стороны ул. Геологическая – 410 м. № 5а, №11, №19, №52, №12 (м/т), №20(м/т) №35а (м/т), №53 (м/т), №69(м/т);

- остановка торговый центр «Славянский» с нечётной стороны ул. Геологическая – 362 м. № 11, № 52, № 12 (м/т), №20(м/т), № 24 (м/т), № 35 (м/т), № 40 (м/т), № 53 (м/т);

Переход через проезжую часть возможен через пешеходные переходы, 1 переход оснащен светофором с таймером (ост. торговый центр «Славянский»), 1 пешеходный переход нерегулируемый, который расположен вблизи остановки магазин «Москва».

Пешеходные переходы: по ул. Геологическая не оборудованы пандусами для спуска-подъёма колясочников; пр. Комсомольский после капитального ремонта приспособлен для движения колясочников.

Имеются маршруты до объекта с нечётной и чётной стороны, осуществляющие перевозку пассажиров городским транспортом общего

пользования, (низкопольные автобусы) -№4, №5, №5А, №11, №15, №19, №45, №47, №52.

3.2 Путь к объекту от ближайшей остановки пассажирского транспорта:

3.2.1 расстояние до объекта от остановки транспорта остановка магазин «Москва –250 м.

3.2.2 время движения (пешком) 3 мин. (быстрый шаг); 6 мин. (медленный шаг).

3.2.3 наличие выделенного от проезжей части пешеходного пути (да, нет) да

3.2.4 Перекрестки: нерегулируемые; регулируемые, со звуковой сигнализацией, таймером; нет: нет.

3.2.5 Информация на пути следования к объекту: акустическая, тактильная, визуальная; нет: тактильная

3.2.6 Перепады высоты на пути: есть, нет перепады высоты существуют

Их обустройство для инвалидов на коляске: да, нет да

3.3 Организация доступности объекта для инвалидов – форма обслуживания*

№ п/п	Категория инвалидов (вид нарушения)	Вариант организации доступности объекта (формы обслуживания)*
1.	Все категории инвалидов и МГН	«ВНД»
	<i>в том числе инвалиды:</i>	
2	передвигающиеся на креслах-колясках	«ВНД»
3	с нарушениями опорно-двигательного аппарата	«ВНД»
4	с нарушениями зрения	«ВНД»
5	с нарушениями слуха	«ВНД»
6	с нарушениями умственного развития	«ВНД»

* - указывается один из вариантов: «А», «Б», «ДУ», «ВНД»

3.4 Состояние доступности основных структурно-функциональных зон

№ п \п	Основные структурно-функциональные зоны	Состояние доступности, в том числе для основных категорий инвалидов**
1	Территория, прилегающая к зданию (участок)	ВНД
2	Вход (входы) в здание	ВНД
3	Путь (пути) движения внутри здания (в т.ч. пути эвакуации)	ВНД
4	Зона целевого назначения здания (целевого посещения объекта)	ВНД
5	Санитарно-гигиенические помещения	ВНД

6	Система информации и связи (на всех зонах)	ВНД
7	Пути движения к объекту (от остановки транспорта)	ВНД

** Указывается: ДП-В - доступно полностью всем; ДП-И (К, О, С, Г, У) – доступно полностью избирательно (указать категории инвалидов); ДЧ-В - доступно частично всем; ДЧ-И (К, О, С, Г, У) – доступно частично избирательно (указать категории инвалидов); ДУ - доступно условно, ВНД – временно недоступно

3.5. Итоговое заключение о состоянии доступности ОСИ:

Основные структурно-функциональные зоны, в том числе территория прилегающая к зданию (участок), вход (входы) в здание, путь (пути) движения внутри здания (в т.ч. пути эвакуации), зона целевого назначения здания (целевого посещения объекта), санитарно-гигиенические помещения, система информации и связи (на всех зонах) – физическая доступность для всех категорий инвалидов (К,О,С,Г,У) временно недоступна (ВНД).

Зона пути движения к объекту (от остановки транспорта) – физическая доступность для всех категорий инвалидов (К,О,С,Г,У) временно недоступна (ВНД).

4. Управленческое решение

4.1. Рекомендации по адаптации основных структурных элементов объекта

№ п/п	Основные структурно-функциональные зоны объекта	Рекомендации по адаптации объекта (вид работы)*
1	Территория, прилегающая к зданию (участок)	Текущий ремонт Индивидуальное решение с ТСР.
2	Вход (входы) в здание	Текущий ремонт Индивидуальное решение с ТСР.
3	Путь (пути) движения внутри здания (в т.ч. пути эвакуации)	Текущий ремонт Индивидуальное решение с ТСР.
4	Зона целевого назначения здания (целевого посещения объекта)	Текущий ремонт Индивидуальное решение с ТСР.
5	Санитарно-гигиенические помещения	Текущий ремонт Индивидуальное решение с ТСР.
6	Система информации на объекте (на всех зонах)	Индивидуальное решение с ТСР
7	Пути движения к объекту (от остановки транспорта)	Текущий ремонт
8	Все зоны и участки	Текущий ремонт Индивидуальное решение с ТСР.

*- указывается один из вариантов (видов работ): не нуждается; ремонт (текущий, капитальный); индивидуальное решение с ТСР; технические решения невозможны – организация альтернативной формы обслуживания

4.2. Период проведения работ в рамках исполнения: муниципальной программы «Развитие образования города Сургута на 2014-2020г».

4.3 Ожидаемый результат (по состоянию доступности) после выполнения работ по адаптации: обеспечение оптимальной доступности объекта для посещения всех категорий (К, О, С, Г, У) инвалидов и МГН.

Оценка результата исполнения программы, плана (по состоянию доступности): объект временно недоступен (ВНД).

4.4. Для принятия решения требуется, не требуется (нужное подчеркнуть): согласование с вышестоящей организацией (собственником объекта), согласование с потребителем (с общественными организациями)

Имеется заключение уполномоченной организации о состоянии доступности объекта (наименование документа и выдавшей его организации, дата), прилагается: -

4.5. Информация может быть размещена (обновлена) на Карте доступности субъекта Российской Федерации дата на официальном сайте образовательного учреждения <http://ds77.detkin-club.ru>; на сайте окружной территориальной информационной системы ХМАО-Югры (раздел «Доступная среда»)

(наименование сайта, портала)

5. Особые отметки

Паспорт сформирован на основании:

1. Анкеты (информации об объекте) от «07» 12 2015 г.
2. Акта обследования объекта от «04» 12 2015 г.



УТВЕРЖДАЮ
Заведующий МБДОУ
№77 «Бусинка»
А.Н. Брызгалова
«104» 12 2015 г.

АНКЕТА
(информация об объекте социальной инфраструктуры)
К ПАСПОРТУ ДОСТУПНОСТИ ОСИ

Муниципального бюджетного дошкольного образовательного учреждения детский сад №77 «Бусинка»

1. Общие сведения об объекте

- 1.1. Наименование (вид) объекта: здание образовательного учреждения
1.2. Адрес объекта: 628405, Российская Федерация, Тюменская область, Ханты-Мансийский Автономный округ - Югра, г. Сургут, ул.Геологическая, 13
1.3. Сведения о размещении объекта:
- отдельно стоящее здание 2 этажа, 2453,3 кв.м
- наличие прилегающего земельного участка (да, нет); да, 7853,1 кв.м
1.4. Год постройки здания 1987, последнего капитального ремонта нет
1.5. Дата предстоящих плановых ремонтных работ: не предусмотрена

Сведения об организации, расположенной на объекте

- 1.6. Название организации (учреждения), (полное юридическое наименование – согласно Уставу, краткое наименование): полное юридическое наименование – согласно Уставу: муниципальное бюджетное дошкольное образовательное учреждение детский сад №77 «Бусинка», краткое наименование: МБДОУ №77 «Бусинка»
1.7. Юридический адрес организации (учреждения) 628405, Российская Федерация, Тюменская область, Ханты-Мансийский Автономный округ - Югра, г. Сургут, ул.Геологическая, 13
1.8. Основание для пользования объектом (оперативное управление, аренда, собственность) оперативное управление
1.9. Форма собственности (государственная, негосударственная) - негосударственная
1.10. Территориальная принадлежность (федеральная, региональная, муниципальная) муниципальная
1.11. Вышестоящая организация (наименование) департамент образования Администрации города
1.12. Адрес вышестоящей организации, другие координаты 628405, Российская Федерация, Тюменская область, Ханты-Мансийский Автономный округ - Югра, г. Сургут, ул. Гагарина, 11

2. Характеристика деятельности организации на объекте

- 2.1 Сфера деятельности: дошкольное образование
2.2 Виды оказываемых услуг: образовательные
2.3 Форма оказания услуг: на объекте
2.4 Категории обслуживаемого населения по возрасту: дети
2.5 Категории обслуживаемых инвалидов: инвалиды, передвигающиеся на коляске, инвалиды с нарушениями опорно-двигательного аппарата; нарушениями зрения, нарушениями слуха, нарушениями умственного развития нет
2.6 Плановая мощность: посещаемость (количество обслуживаемых в день), вместимость, пропускная способность 261 человек
2.7 Участие в исполнении ИПР инвалида, ребенка-инвалида (да, нет) да

3. Состояние доступности объекта для инвалидов и других маломобильных групп населения (МГН)

3.1 Путь следования к объекту пассажирским транспортом

Маршрут до объекта пассажирским транспортом может осуществляться в 4-х направлениях, вблизи объекта располагаются:

- остановка магазин «Москва», с расстоянием до объекта с нечётной стороны пр. Комсомольский - 250 м. и наименованием маршрутов № 4, № 5, № 5а, №11, №19, № 45, № 47, №52, №110 (сезонный), №111 (сезонный), №116 (сезонный), №20 (м/т), №31 (м/т), №42 (м/т временно), № 53(м/т), №69 (м/т), №95 (м/т), Аура 2(м/т);

- остановка магазин «Москва», с расстоянием до объекта с чётной стороны пр. Комсомольский – 376 м. и наименованием маршрутов № 47, №52, №116 (сезонный), №12 (м/т), №20 (м/т), №24 (м/т), № 31(м/т), №33 (м/т), №40 (м/т);

- остановка торговый центр «Славянский» с чётной стороны ул. Геологическая – 410 м. № 5а, №11, №19, №52, №12 (м/т), №20(м/т) №35а (м/т), №53 (м/т), №69(м/т);

- остановка торговый центр «Славянский» с нечётной стороны ул. Геологическая – 362 м. № 11, № 52, № 12 (м/т), №20(м/т), № 24 (м/т), № 35 (м/т), № 40 (м/т), № 53 (м/т);

Переход через проезжую часть возможен через пешеходные переходы, 1 переход оснащен светофором с таймером (ост. торговый центр «Славянский»), 1 пешеходный переход нерегулируемый, который расположен вблизи остановки магазин «Москва».

Пешеходные переходы: по ул. Геологическая не оборудованы пандусами для спуска-подъёма колясочников; пр. Комсомольский после капитального ремонта приспособлен для движения колясочников.

Имеются маршруты до объекта с нечётной и чётной стороны, осуществляющие перевозку пассажиров городским транспортом общего

пользования, (низкопольные автобусы) -№4, №5, №5А, №11, №15, №19, №45, №47, №52.

3.2 Путь к объекту от ближайшей остановки пассажирского транспорта:

3.2.1 расстояние до объекта от остановки транспорта остановка магазин «Москва – 250 м.

3.2.2 время движения (пешком) 3 мин. (быстрый шаг); 6 мин. (медленный шаг).

3.2.3 наличие выделенного от проезжей части пешеходного пути: да

3.2.4 перекрестки: нерегулируемые; регулируемые, со звуковой сигнализацией, таймером; нет: - нет

3.2.5 Информация на пути следования к объекту: акустическая, тактильная, визуальная; нет тактильная

3.2.6 Перепады высоты на пути: есть, нет перепады высоты существуют

Их обустройство для инвалидов на коляске: да, нет да

3.3 Вариант организации доступности ОСИ (формы обслуживания)* с учетом СП 59.133330

№№ п/п	Категория инвалидов (вид нарушения)	Вариант организации доступности объекта
1.	Все категории инвалидов и МГН	ВНД
	<i>в том числе инвалиды:</i>	
2	передвигающиеся на креслах-колясках	ВНД
3	с нарушениями опорно-двигательного аппарата	ВНД
4	с нарушениями зрения	ВНД
5	с нарушениями слуха	ВНД
6	с нарушениями умственного развития	ВНД

* - указывается один из вариантов: «А», «Б», «ДУ», «ВНД»


4. Управленческое решение (предложения по адаптации основных структурных элементов объекта)

№ п\п	Основные структурно-функциональные зоны объекта	Рекомендации по адаптации объекта (вид работы)*
1	Территория, прилегающая к зданию (участок)	Текущий ремонт Индивидуальное решение с ТСР.
2	Вход (входы) в здание	Текущий ремонт Индивидуальное решение с ТСР.
3	Путь (пути) движения внутри здания (в т.ч. пути эвакуации)	Текущий ремонт Индивидуальное решение с ТСР.
4	Зона целевого назначения здания (целевого посещения объекта)	Текущий ремонт Индивидуальное решение с ТСР.

5	Санитарно-гигиенические помещения	Текущий ремонт Индивидуальное решение с ТСР.
6	Система информации на объекте (на всех зонах)	Индивидуальное решение с ТСР.
7	Пути движения к объекту (от остановки транспорта)	Текущий ремонт.
8	Все зоны и участки	Текущий ремонт Индивидуальное решение с ТСР.

*- указывается один из вариантов (видов работ): не нуждается; ремонт (текущий, капитальный); индивидуальное решение с ТСР; технические решения невозможны – организация альтернативной формы обслуживания

**Размещение информации на Карте доступности субъекта РФ
согласовано**

Заведующий хозяйством Градовская Н.Д.  тел. (3462) 21-07-79
(подпись, Ф.И.О., должность; координаты для связи уполномоченного представителя объекта)

УТВЕРЖДАЮ
Заведующий МБДОУ
№77 «Бусинка»
А.Н. Брызгалова
« 04 » 12 20 15 г.



**АКТ ОБСЛЕДОВАНИЯ
объекта социальной инфраструктуры
К ПАСПОРТУ ДОСТУПНОСТИ ОСИ**

**Муниципального бюджетного дошкольного образовательного
учреждения детский сад №77 «Бусинка»**

г.Сургут

« 04 » 12 20 15 г.

1. Общие сведения об объекте

- 1.1. Наименование (вид) объекта: здание образовательного учреждения
1.2. Адрес объекта: 628405, Российская Федерация, Тюменская область,
Ханты-Мансийский Автономный округ- Югра, г. Сургут, ул. Геологическая,
13
1.3. Сведения о размещении объекта:
- отдельно стоящее здание 2 этажа , 2453,3 кв.м
- наличие прилегающего земельного участка (да, нет); да, 7853,1 кв.м
1.4. Год постройки здания 1987, последнего капитального ремонта нет
1.5. Дата предстоящих плановых ремонтных работ: не предусмотрено
1.6. Название организации (учреждения), (полное юридическое
наименование – согласно Уставу, краткое наименование): полное
юридическое наименование – согласно Уставу: муниципальное бюджетное
дошкольное образовательное учреждение детский сад №77 «Бусинка»,
краткое наименование: МБДОУ №77 «Бусинка»
1.7. Юридический адрес организации (учреждения) 628405, Российская
Федерация, Тюменская область, Ханты-Мансийский Автономный округ -
Югра, г. Сургут, ул.Геологическая,13

2. Характеристика деятельности организации на объекте

Дополнительная информация: Образовательная деятельность МБДОУ №77
«Бусинка» осуществляется в соответствии с лицензией на осуществление
образовательной деятельности от 12.05.2015 года, регистрационный №
2038, серия 86Л01 № 0001251, выданной Службой по контролю и надзору в
сфере образования Ханты-Мансийского автономного округа – Югры. Срок
действия лицензии - бессрочно.

МБДОУ №77 «Бусинка» реализует основную образовательную программу, с
учётом примерной основной общеобразовательной программы дошкольного
образования «От рождения до школы» под редакцией Н.Е. Вераксы, Т.С.

Комаровой, М.А. Васильевой, программу «Примерная адаптированная основная образовательная программа для детей с тяжелым нарушением речи (общие недоразвитие речи) с 3 до 7 лет» под редакцией Н.В. Нищевой. Всего в МБДОУ №77 «Бусинка» функционирует 12 групп: 8 групп общеразвивающей направленности, 4 группы компенсирующей направленности для детей с общим нарушением речи. По наполняемости группы соответствуют требованиям СанПиН 2.4.1.3049-13 и «Порядку организации и осуществления образовательной деятельности по основным общеобразовательным программам - образовательным программам дошкольного образования».

В МБДОУ №77 «Бусинка» функционирует структурное подразделение – Центр здоровьесберегающих программ, с целью обеспечения условий для сохранения и укрепления здоровья всех участников образовательного процесса, развития культуры здоровья и на его основе формирования здорового образа жизни.

В МБДОУ создан консультационный центр для родителей (законных представителей) детей в возрасте от 1,5 до 7 лет, получающих дошкольное образование в форме семейного образования, с целью оказания методической, психолого-педагогической, диагностической и консультативной помощи родителям (законным представителям), обеспечивающим получение детьми дошкольного образования в форме семейного образования.

3. Состояние доступности объекта

3.1 Путь следования к объекту пассажирским транспортом

Маршрут до объекта пассажирским транспортом может осуществляться в 4-х направлениях, вблизи объекта располагаются:

- остановка магазин «Москва», с расстоянием до объекта с нечётной стороны пр. Комсомольский - 250 м. и наименованием маршрутов № 4, № 5, № 5а, №11, №19, № 45, № 47, №52, №110 (сезонный), №111 (сезонный), №116 (сезонный), №20 (м/т), №31 (м/т), №42 (м/т временно), № 53(м/т), №69 (м/т), №95 (м/т), Аура 2(м/т);

- остановка магазин «Москва», с расстоянием до объекта с чётной стороны пр. Комсомольский – 376 м. и наименованием маршрутов № 47, №52, №116 (сезонный), №12 (м/т), №20 (м/т), №24 (м/т), № 31(м/т), №33 (м/т), №40 (м/т);

- остановка торговый центр «Славянский» с чётной стороны ул. Геологическая – 410 м. № 5а, №11, №19, №52, №12 (м/т), №20(м/т) №35а (м/т), №53 (м/т), №69(м/т);

- остановка торговый центр «Славянский» с нечётной стороны ул. Геологическая – 362 м. № 11, № 52, № 12 (м/т), №20(м/т), № 24 (м/т), № 35 (м/т), № 40 (м/т), № 53 (м/т);

Переход через проезжую часть возможен через пешеходные переходы, 1 переход оснащен светофором с таймером (ост. торговый центр «Славянский»), 1 пешеходный переход нерегулируемый, который расположен вблизи остановки магазин «Москва».

Пешеходные переходы: по ул. Геологическая не оборудованы пандусами для спуска-подъёма колясочников; пр. Комсомольский после капитального ремонта приспособлен для движения колясочников.

Имеются маршруты до объекта с нечётной и чётной стороны, осуществляющие перевозку пассажиров городским транспортом общего пользования, (низкопольные автобусы) - №4, №5, №5А, №11, №15, №19, №45, №47, №52.

3.2 Путь к объекту от ближайшей остановки пассажирского транспорта:

3.2.1 расстояние до объекта от остановки транспорта остановка магазин «Москва» - 250м.

3.2.2 время движения (пешком) 3 мин. (быстрый шаг); 6 мин. (медленный шаг).

3.2.3 наличие выделенного от проезжей части пешеходного пути (да, нет) да

3.2.4 перекрестки: нерегулируемые; регулируемые, со звуковой сигнализацией, таймером, нет: - нет

3.2.5 Информация на пути следования к объекту: акустическая, тактильная, визуальная; нет: тактильная

3.2.6 Перепады высоты на пути: есть, нет перепады высоты существуют

Их обустройство для инвалидов на коляске: да, нет да

3.3 Организация доступности объекта для инвалидов – форма обслуживания*

№ п/п	Категория инвалидов (вид нарушения)	Вариант организации доступности объекта (формы обслуживания)*
1.	Все категории инвалидов и МГН	ВНД
	<i>в том числе инвалиды:</i>	
2	передвигающиеся на креслах-колясках	«ВНД»
3	с нарушениями опорно-двигательного аппарата	«ВНД»
4	с нарушениями зрения	«ВНД»
5	с нарушениями слуха	«ВНД»
6	с нарушениями умственного развития	«ВНД»

* - указывается один из вариантов: «А», «Б», «ДУ», «ВНД»

3.4 Состояние доступности основных структурно-функциональных зон

№ п/п	Основные структурно-функциональные зоны	Состояние доступности, в том числе для основных категорий инвалидов**	Приложение	
			№ на плане	№ на фото
1	Территория, прилегающая к зданию (участок)	ВНД	1-2	1-10
2	Вход (входы) в здание	ВНД	3-6	11-14
3	Путь (пути) движения внутри здания (в т.ч. пути эвакуации)	ВНД	7-9	15-17; 19-23
4	Зона целевого назначения здания (целевого посещения объекта)	ВНД	10-11	24-28
5	Санитарно-гигиенические помещения	ВНД	12-13	18; 29-32
6	Система информации и связи (на всех зонах)	ВНД	-	-
7	Пути движения к объекту (от остановки транспорта)	ВНД	-	35-38

** Указывается: ДП-В - доступно полностью всем; ДП-И (К, О, С, Г, У) – доступно полностью избирательно (указать категории инвалидов); ДЧ-В - доступно частично всем; ДЧ-И (К, О, С, Г, У) – доступно частично избирательно (указать категории инвалидов); ДУ - доступно условно, ВНД – временно недоступно

3.5. Итоговое заключение о состоянии доступности ОСИ:

Основные структурно-функциональные зоны, в том числе территория прилегающая к зданию (участок), вход (входы) в здание, путь (пути) движения внутри здания (в т.ч. пути эвакуации), зона целевого назначения здания (целевого посещения объекта), санитарно-гигиенические помещения, система информации и связи (на всех зонах) – физическая доступность для всех категорий инвалидов (К,О,С,Г,У) временно недоступна (ВНД).
Зона пути движения к объекту (от остановки транспорта) – физическая доступность для всех категорий инвалидов (К,О,С,Г,У) временно недоступна (ВНД).

4. Управленческое решение

4.1. Рекомендации по адаптации основных структурных элементов объекта:

№ п\п	Основные структурно-функциональные зоны объекта	Рекомендации по адаптации объекта (вид работы)*
1	Территория, прилегающая к зданию (участок)	Текущий ремонт Индивидуальное решение с ТСР.
2	Вход (входы) в здание	Текущий ремонт Индивидуальное решение с ТСР.
3	Путь (пути) движения внутри здания (в т.ч. пути эвакуации)	Текущий ремонт Индивидуальное решение с ТСР.
4	Зона целевого назначения здания (целевого посещения объекта)	Текущий ремонт Индивидуальное решение с ТСР.
5	Санитарно-гигиенические помещения	Текущий ремонт Индивидуальное решение с ТСР.
6	Система информации на объекте (на всех зонах)	Индивидуальное решение с ТСР.
7	Пути движения к объекту (от остановки транспорта)	Текущий ремонт.
8	Все зоны и участки	Текущий ремонт Индивидуальное решение с ТСР.

*- указывается один из вариантов (видов работ): не нуждается; ремонт (текущий, капитальный); индивидуальное решение с ТСР; технические решения невозможны – организация альтернативной формы обслуживания

4.2. Период проведения работ в рамках исполнения: муниципальной программы «Развитие образования города Сургута на 2014-2020г»

4.3. Ожидаемый результат (по состоянию доступности) после выполнения работ по адаптации: обеспечение оптимальной доступности объекта для посещения всех категорий (К,О,С,Г,У) инвалидов и МГН.

Оценка результата исполнения программы, плана (по состоянию доступности): объект временно недоступен (ВНД).

4.4. Для принятия решения требуется, не требуется (нужное подчеркнуть): согласование с вышестоящей организацией (собственником объекта), согласование с потребителем (с общественными организациями).

4.4.1.Согласование на Комиссии: Рабочая группа по паспортизации объектов социальной сферы при координационном совете по делам инвалидов Протокол № 1 от 25.05.2016

(наименование Комиссии по координации деятельности в сфере обеспечения доступной среды жизнедеятельности для инвалидов и других МГН)

4.4.2. Согласование работ с надзорными органами (в сфере проектирования и строительства, архитектуры, охраны памятников, другое - указать) _____

4.4.3. Техническая экспертиза; разработка проектно-сметной документации;
4.4.4. Согласование с вышестоящей организацией (собственником объекта);
4.4.5.Согласование с общественными организациями инвалидов:
руководитель региональной общественной организации инвалидов по зрению «Тифлопуть» - Филатов С.И., председатель Сургутской общественной организации инвалидов Всероссийского общества инвалидов Соколова Л.Е.

4.4.6. Другое: _____.

Имеется заключение уполномоченной организации о состоянии доступности объекта (наименование документа и выдавшей его организации, дата), прилагается: _____.

4.7. Информация может быть размещена (обновлена) на Карте доступности субъекта Российской Федерации: На официальном сайте образовательного учреждения <http://ds77.detkin-club.ru>, на сайте окружной территориальной информационной системе ХМАО-Югре (раздел «Доступная среда»)
(наименование сайта, портала)

5. Особые отметки

ПРИЛОЖЕНИЯ:

Результаты обследования:

1. Территории, прилегающей к объекту	на 2 л.
2. Входа (входов) в здание	на 4 л.
3. Путей движения в здании	на 4 л.
4. Зоны целевого назначения объекта	на 2 л.
5. Санитарно-гигиенических помещений	на 3 л.
6. Системы информации (и связи) на объекте	на 2 л.
Результаты фотофиксации на объекте МБДОУ №77 «Бусинка»	на 7 л.
План прилегающей территории	на 1 л.
План 1 этажа	на 1 л.
План 2 этажа	на 1 л.
Схема движения от остановки до МБДОУ	на 1 л.

Руководитель рабочей группы:

Заведующий хозяйством Градовская Н.Д.

(Должность, Ф.И.О.)



(Подпись)

Члены рабочей группы:

Ведущий специалист по ОТ Целевич С.С.

(Должность, Ф.И.О.)



(Подпись)


В том числе:

От департамента архитектуры и градостроительства Администрации города:

Ведущий специалист архитектурно-планировочного отдела

Белоконь П.В.

(Должность, Ф.И.О.)




(Подпись)

От департамента городского хозяйства Администрации города:

Главный специалист отдела по ремонту и содержанию автомобильных дорог,

дорожно-транспортного управления Байков А.Б.

(Должность, Ф.И.О.)



(Подпись)

От департамента образования Администрации города:

Ведущий инженер отдела эксплуатации и обеспечения безопасности

Арсанбекова Т.В.

(Должность, Ф.И.О.)


(Подпись)

От общественных организаций:

Руководитель региональной общественной организации инвалидов по зрению «Тифлопуть» - Филатов С. И.

(Должность, Ф.И.О.)


(Подпись)

Председатель Сургутской общественной организации инвалидов

Всероссийского общества инвалидов Соколова Л.Е.

(Должность, Ф.И.О.)


(Подпись)

